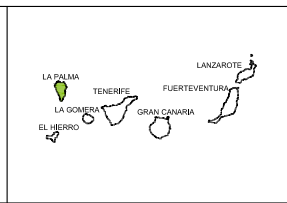
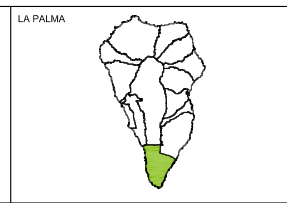
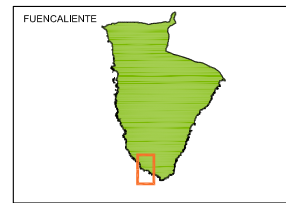


ÁMBITO DEL MONUMENTO NATURAL DE LOS VOLCANES DE TENEGUÍA.  
NORMAS DE CONSERVACIÓN

DELIMITACIONES:

- Ámbito
  - Límite del Término Municipal
  - Deslínde del Dominio Público Marítimo Terrestre
  - Límite de ribera del mar
  - Límite de la Servidumbre de Protección de Costas
  - Servidumbre de Tránsito
  - Influencia del litoral
- Fuente: «© Ministerio para la Transición Ecológica (MITECO)»



REVISIÓN PARCIAL Nº1 DE LAS NORMAS DE CONSERVACIÓN  
MONUMENTO NATURAL DE LOS VOLCANES TENEGUÍA P10

ARQUITECTO:  
GABRIEL HENRIQUEZ PEREZ S.L.P.  
AUTOR DEL ENCARGO:  
EXCMO. CABILDO INSULAR DE LA PALMA  
FECHA:  
JULIO 2020



SITUACION:  
FUENCALIENTE - LA PALMA  
PLANO DE INFORMACION:  
ÁMBITO (SITUACIÓN Y EMPLAZAMIENTO)  
ESCALA:  
1/5.000  
PLANO:  
I.1